



**R O M Â N I A**  
**INSTITUȚIA PREFECTULUI - JUDEȚUL TULCEA**

**ORDINUL NR. 291**

**privind trecerea în proprietatea privată a comunei Jijila,  
județul Tulcea a suprafeței de 1894,17 ha teren islaz comunal**

**SIMION LUCIAN-EDUARD** - Prefect al Județului Tulcea, numit prin H.G.  
nr.436/22.04.2008;

Având în vedere cererea formulată de către Comisia comunală pentru stabilirea dreptului de proprietate privată asupra terenurilor Jijila înaintată cu adresa nr.3650/19.12.2007 și înregistrată la Instituția Prefectului județului Tulcea sub nr.FF 49/09.01.2008 prin care se solicită emiterea Ordinului Prefectului pentru suprafața de 1894,17 ha islaz comunal, din care 1390,58 ha pasune și 503,59 ha arabil;

Ținând cont de Hotărârea nr. 344, adoptată de către Comisia județeană pentru stabilirea dreptului de proprietate privată asupra terenurilor Tulcea în ședința din 26.06.2008, prin care a fost validată anexa nr.14 întocmită în conformitate cu prevederile Regulamentului aprobat prin HG nr.890/2005 de către Comisia comunală Jijila;

Conform art.33 și art.44 din Legea nr.18/1991 republicată;

În temeiul art.26 din Legea nr.340/2004 republicată, privind prefectul și instituția prefectului, emit următorul:

**Ordin :**

**Art.1.** Se trece în proprietatea privată a comunei Jijila, județul Tulcea și în administrarea Consiliului local al comunei Jijila o suprafață de 1894,17 ha cu titlu de islaz comunal, din care 1390,58 ha pasune și 503,59 ha arabil;

**Art.2** Suprafața de 1894,17 ha este identificată și evidențiată în anexa 14 întocmită conform HG nr.890/2005 precum și în planul cadastral al islazului comunal, documente anexate prezentului Ordin.

**Art.3.** Prezentul ordin constituie Titlu de proprietate și este supus formalităților de publicitate imobiliară prevăzute de lege.

**Art.4.** Compartimentul verificarea legalității actelor, a aplicării actelor normative și contencios administrativ va comunica prezentul ordin Consiliului local al comunei Jijila și Oficiului de Cadastru și Publicitate Imobiliară Tulcea.

Emis azi 1 iunie 2008

  
**PREFECT,**  
**SIMION LUCIAN-EDUARD**

**CONTRASEMNEAZA:**  
**SUBPREFECT**

  
**CORVIN BANGU**

**COMISIA JUDEȚEANĂ PENTRU STABILIREA DREPTULUI DE PROPRIETATE  
PRIVATĂ ASUPRA TERENURILOR TULCEA**

**HOTĂRÂREA NR. 344**

Comisia județeană pentru stabilirea dreptului de proprietate privată asupra terenurilor Tulcea;

Având în vedere adresa nr.3650/19.12.2007, înregistrată la Comisia județeană de fond funciar sub nr. FF 49/09.01.2008, prin care Comisia comunală Jijila, județul Tulcea, propune spre validare, Comisiei județene de fond funciar Tulcea, tabelul nominal întocmit conform anexei 14 din HG nr. 890/2005, pentru suprafața totală de 1894,17 ha, izlaz comunal, din care:

- 1390,58 ha pășune;
- 503,59 ha arabil;

Ținând cont de referatul Colectivului de lucru, prin care se propune validarea documentației care cuprinde anexa nr.14 din HG nr.890/2005 și planul cadastral atașat acesteia, Decizia Prefecturii nr.278/1991, Hotararile Comisiei Judetene de Fond Funciar Tulcea nr. 50/1993 si nr.156/1998;

Din verificarea documentației depuse de Comisia comunală Jijila, se constată că aceasta îndeplinește dispozițiile Legii nr.247/2005, precum și al Regulamentului de aplicare al acesteia aprobat prin HG nr.890/2005, urmând a se aproba și în consecință se va emite ordinul prefectului;

**Pentru aceste motive:**

În temeiul Legii nr. 247/2005 și al Regulamentului de aplicare al acesteia, aprobat prin HG nr.890/2005

**Hotărăște:**

**Art.1.** - Se validează documentația întocmită de Comisia comunală **Jijila**, care cuprinde tabelul întocmit conform anexei 14 din HG nr.890/2005 și planul cadastral, pentru suprafața totală de **1894,17 ha, izlaz comunal**, din care:

- 1390,58 ha pășune;
- 503,59 ha arabil;

**Art.2.** – Pe data prezentei hotărâri își încetează aplicabilitatea Decizia Prefecturii nr.278/1991;

**Art.3.** - În temeiul prezentei hotărâri se va proceda la emiterea ordinului prefectului, în condițiile legii.

**Art.4.** - Secretariatul Comisiei județene pentru stabilirea dreptului de proprietate privată asupra terenurilor Tulcea, va comunica prezenta hotarare, O.C.P.I. Tulcea, Comisiei comunale Jijila, spre știință si executare.

Pronunțată azi: 26.06. 2008

**PRESEDINTE,**

**SIMION LUCIAN-EDUARD**

**SECRETAR,**

**CORVIN BANGU**

**TABEL**

Cu parcele cadastrale (suprafata si categoria de folosinta) care au reconstituit  
islazul comunal, conform Legii 18/1991, in urma Deciziei Nr.278 a Prefecturii  
judetului Tulcea

Terasa localitatea Garvan

Nr. Crt.	Nr. parcela	Nr. tarla	Supraf. ha	Categoriile de folosinta			Posesor inainte de reconstituire	Mentiiuni
				arabil	pasuni	Pasuni neprod		
1.	66	5	1.25	-	1.25	-	CAP GARVAN	cf.Deciziei nr.278
2.	66/1	5	3.16	-	3.16	-	CAP GARVAN	cf.Deciziei nr.278
3.	69	6	9.32	-	9.32	-	CAP GARVAN	cf.Deciziei nr.278
4.	76	6	4.85	-	4.85	-	CAP GARVAN	cf.Deciziei nr.278
5.	83	6	1.37	-	1.37	-	CAP GARVAN	cf.Deciziei nr.278
6.	88	6	31.23	-	31.23	-	CAP GARVAN	cf.Deciziei nr.278
7.	90	7	2.56	-	2.56	-	Primaria Jijila	cf.Deciziei nr.278
8.	90/1	7	1.63	-	1.63	-	Primaria Jijila	cf.Deciziei nr.278
9.	99	7	2,82	-		2,82	CAP GARVAN	cf.Deciziei nr.278
10.	100	7	16.22	-	16.22	-	CAP GARVAN	cf.Deciziei nr.278, poz Incinta indiguita
11.	103	7	25.76	-		25.76	CAP GARVAN	cf.Deciziei nr.278
12.	104	7	20.29	-	20.29	-	CAP GARVAN	cf.Deciziei nr.278, poz Incinta indiguita
13.	106	7	3.20	-	3.20	-	CAP GARVAN	cf.Deciziei nr.278
14.	108	7	1.29	-	1.29	-	CAP GARVAN	cf.Deciziei nr.278
15.	109	7	9.93	-	9.93	-	CAP GARVAN	cf.Deciziei nr.278

344

26.06

P

16.	110	7	4.63	-	4.63	-	CAP GARVAN	cf.Deciziei nr.278
17.	112	8	25.90	-	25.90	-	CAP GARVAN	cf.Deciziei nr.278
18.	120	9	12.73	-	12.73	-	CAP GARVAN	cf.Deciziei nr.278
19.	122	9	3.72	-		3.72	CAP GARVAN	cf.Deciziei nr.278
20.	125	9	24.60	-	24.60	-	CAP GARVAN	cf.Deciziei nr.278
21.	130	10	1.66	-		1.66	CAP GARVAN	cf.Deciziei nr.278
22.	131	10	3.60	-	3.60	-	CAP GARVAN	cf.Deciziei nr.278
23.	134	10	10.70	-	10.70	-	CAP GARVAN	cf.Deciziei nr.278
24.	135	10	42.73	-	42.73	-	CAP GARVAN	cf.Deciziei nr.278
25.	144	10	38.88	-	38.88	-	CAP GARVAN	cf.Deciziei nr.278
26.	170	10	8.92	-	8.92	-	CAP GARVAN	cf.Deciziei nr.278
27.	181	11	3.21	-	3.21	-	CAP GARVAN	cf.Deciziei nr.278
28.	183	11	1.27	-	1.27	-	CAP GARVAN	cf.Deciziei nr.278
29.	215	11	1.00	-	1.00	-	CAP GARVAN	cf.Deciziei nr.278
30.	226	12	6.12	-	6.12	-	CAP GARVAN	cf.Deciziei nr.278
31.	237	12	67.85	-	67.85	-	CAP GARVAN	cf.Deciziei nr.278
32.	273	12	2,09	-	2,09	-	CAP GARVAN	cf.Deciziei nr.278
33.	276	12	16.74	-	-	16.74	CAP GARVAN	cf.Deciziei nr.278
34.	282	12	20.98	-	-	20.98	CAP GARVAN	cf.Deciziei nr.278
35.	286	12	6.29	-	6.29	-	CAP GARVAN	cf.Deciziei nr.278
36.	290	12	1.48	-	1.48	-	CAP GARVAN	cf.Deciziei nr.278
37.	335	13	0.98	-		0.98	CAP GARVAN	cf.Deciziei nr.278
38.	336	13	63.69	-	63.69	-	CAP GARVAN	cf.Deciziei nr.278
39.	363	13	25.05	-	25.05	-	CAP GARVAN	cf.Deciziei nr.278
40.	391	14	54.60	-	54.60	-	CAP	cf.Deciziei

344


26.06

P

41.	392	14	42.52	-	42.52	-	GARVAN	nr.278
							CAP GARVAN	cf.Deciziei nr.278
42.	395	14	4.49	-	4.49	-	CAP GARVAN	cf.Deciziei nr.278
43.	399	14	5.68	-	5.68	-	CAP GARVAN	cf.Deciziei nr.278,
TOTAL			636.99	-	564.33	72.66		



*[Handwritten signature]*



344

26.06

*[Handwritten mark]*

**TABEL**

Cu parcelele cadastrale (suprafata si categoria de folosinta) care au reconstituit  
islazul comunal, conform Legii 18/1991, in urma Deciziei  
Nr.278 a Prefecturii judetului Tulcea si a Hotararii nr.156 a Comisiei  
Judetene pentru stabilirea dreptului de proprietate privata asupra terenurilor  
Tulcea.

Localitatea Garvan – balta -


Nr. Crt.	Nr. parcela	Nr. tarla	Supraf. ha	Categoriile de folosinta		Posesor inainte de reconstituire	Mentiuini
				arabil	pasuni		
1.	501/1	5	84.65	84.65	-	SC Dinogetia SA Vacareni	Hot.nr.156/19 98
2.	501/2	5	32.53	32.53	-	--''--	Hot.nr.156
3.	501/3	5	73.65	73.65	-	--''--	Hot.nr.156
4.	501/4	5	53.75	53.75	-	--''--	Hot.nr.156
5.	501/5	5	49.70	49.70	-	--''--	Hot.nr.156
6.	501/5	5	5.84	-	5.84	--''--	Hot.nr.156
7.	501/4	5	3.87	-	3.87	--''--	Hot.nr.156
8.	489/1	5	3.91	3.91	-	--''--	Hot.nr.156
9.	489/3	5	74.77	74.77	-	--''--	Hot.nr.156
10.	73	6	13.95	-	13.95	CAP Garvan	Cf.Deciziei nr.278,poz. Incinta indiguita
11.	357	6	34.56	-	34.56	CAP Garvan	Cf.Deciziei nr.278,poz. Incinta indiguita
12.	494/1	5	6.78	-	6.78	CAP Garvan	Cf.Deciziei nr.278,poz. Incinta indiguita
13.	343	5	17.19	-	17.19	CAP Garvan	Cf.Deciziei nr.278,poz. Incinta indiguita
14.	343/1	5	21.23	-	21.23	CAP Garvan	Cf.Deciziei nr.278,poz. Incinta indiguita
15.	343/2	5	17.03	-	17.03	CAP Garvan	Cf.Deciziei nr.278,poz. Incinta indiguita
16.	494	5	14.96	-	14.96	CAP Garvan	Cf.Deciziei

344

26.06

P

							nr.278,poz. Incinta indiguita
17.	38	6	7.86	-	7.86	CAP Garvan	Cf.Deciziei nr.278,poz. Incinta indiguita
18.	68	6	19.80	-	19.80	CAP Garvan	Cf.Deciziei nr.278,poz. Incinta indiguita
19.	68/1	6	0.20	-	0.20	CAP Garvan	Cf.Deciziei nr.278,poz. Incinta indiguita
20.	68/2	6	0.58	-	0.58	CAP Garvan	Cf.Deciziei nr.278,poz. Incinta indiguita
21.	498	5	0.81	-	0.81	SC Dinogetia SA Vacareni	Hot.nr.156/19 98
22.	498/1	5	0.11	-	0.11	SC Dinogetia SA Vacareni	Hot.nr.156/19 98
23.	498/2	5	0.15	-	0.15	SC Dinogetia SA Vacareni	Hot.nr.156/19 98
24.	504	5	0.80	-	0.80	SC Dinogetia SA Vacareni	Hot.nr.156/19 98
25.	504/2	5	2.46	-	2.46	SC Dinogetia SA Vacareni	Hot.nr.156/19 98
26.	505	5	0.79	-	0.79	SC Dinogetia SA Vacareni	Hot.nr.156/19 98
TOTAL			541.93	372.96	168.97		



*[Handwritten signature]*

344  
26.06  
8

**TABEL**

Cu parcelele cadastrale (suprafata si categoria de folosinta) care au reconstituit islazul comunal, conform Legii 18/1991, in urma Deciziei Nr.278 a Prefecturii judetului Tulcea si a Hotararii nr.50 a Comisiei Judetene pentru stabilirea dreptului de proprietate asupra terenurilor Tulcea.

- Localitatea Jijila -

Nr. Crt.	Nr. parcela	Nr. tarla	Supraf. ha	Categoriile de folosinta			Posesor inainte de reconstituirea	Mentuni
				arabil	pasuni	Pasuni neprod.		
1.	68	11	73.72	73.72	-	-	SC Orezicola Smirdan	H.C.J nr.50/1998
2.	449	15	4.24	-	4.24	-	CAP JIJILA	cf.Deciziei nr.278,poz.13
3.	459	15	3.55	-	3.55	-	CAP JIJILA	cf.Deciziei nr.278,poz.14
4.	460	15	1.54	-	1.54	-	CAP JIJILA	cf.Deciziei nr.278,poz.15
5.	462	15	2.04	-	2.04	-	CAP JIJILA	cf.Deciziei nr.278,poz.16
6.	565	18	46.98	-	46.98	-	CAP JIJILA	cf.Deciziei nr.278,poz.17 eronat T/p
7.	184/1	26	33.77	33.77	-	-	SC Agroindustriala Macin	H.C.J nr.50/1998
8.	610	27	35.36	-	35.36	-	CAP JIJILA	cf.Deciziei nr.278,urliga
9.	613	27	15.16	-	-	15.16	CAP JIJILA	cf.Deciziei nr.278
10.	663	30	0.71	-	-	0.71	CAP JIJILA	cf.Deciziei nr.278
11.	650	30	0.72	-	-	0.72	CAP JIJILA	cf.Deciziei nr.278
12.	690	30	0.37	-	-	0.37	CAP JIJILA	cf.Deciziei nr.278
13.	698	30	0.42	-	0.42	-	CAP JIJILA	cf.Deciziei nr.278
14.	699	30	1.36	-	-	1.36	CAP JIJILA	„
15.	666	31	3.80	-	3.80	-	CAP JIJILA	„
16.	701	31	1.87	-	-	1.87	CAP JIJILA	„

VIZU SI SEMNARE  
Anexa la Hot. a Comisiei Judetene  
Nr. 344 din 26.06 2008




17.	706	31	28.68	-	28.68	-	CAP JIJILA	"
18.	707	31	7.67	-	7.67	-	CAP JIJILA	"
19.	709	32	0.85	-	-	0.85	CAP JIJILA	"
20.	1008	32	0.41	-	0.41	-	Primaria Jijila	cf.Deciziei nr.278,poz.10
21.	1133	36	3.04	-	3.04	-	Primaria Jijila	cf.Deciziei nr.278,poz.11
22.	1133	36	61.64	-	61.64	-	Primaria Jijila	cf.Deciziei nr.278,poz.12
23.	1304	40	15.15	-	15.15	-	Primaria Jijila	"
24.	1306	40	16.59	-	16.59	-	Prop.partic	cf.Deciziei nr.278
25.	1321	43	25.40	-	25.40	-	CAP JIJILA	cf.Deciziei nr.278
26.	1346	43	199.86	-	199.86	-	CAP JIJILA	cf.Deciziei nr.278
27.	1397	43	107.21	-	107.21	-	CAP JIJILA	cf.Deciziei nr.278
28.	39/1	47	23.14	23.14	-	-	SC Agroindustriala Macin	H.C.J nr.50/1998
TOTAL			715.25	130.63	563.58	21.04		



AVIZAT,

PRIMARIA JIJILA  
 PRIMAR.....  
 SECRETAR.....  
 CADASTRU.....



*[Handwritten signature]*

COMITATUL JUDEȚEAN PENTRU  
 SERVICIUL CADASTRU ȘI DE  
 PROPRIETATE ȘI ÎNALȚĂ AȘUPRA  
 TERENURILOR  
 JUDEȚUL TULCEA

VIZAT ȘI DE RECOMANDARE

Anexa la H.C. Comitetul Județean  
 Nr. 344 din 26.06 2008